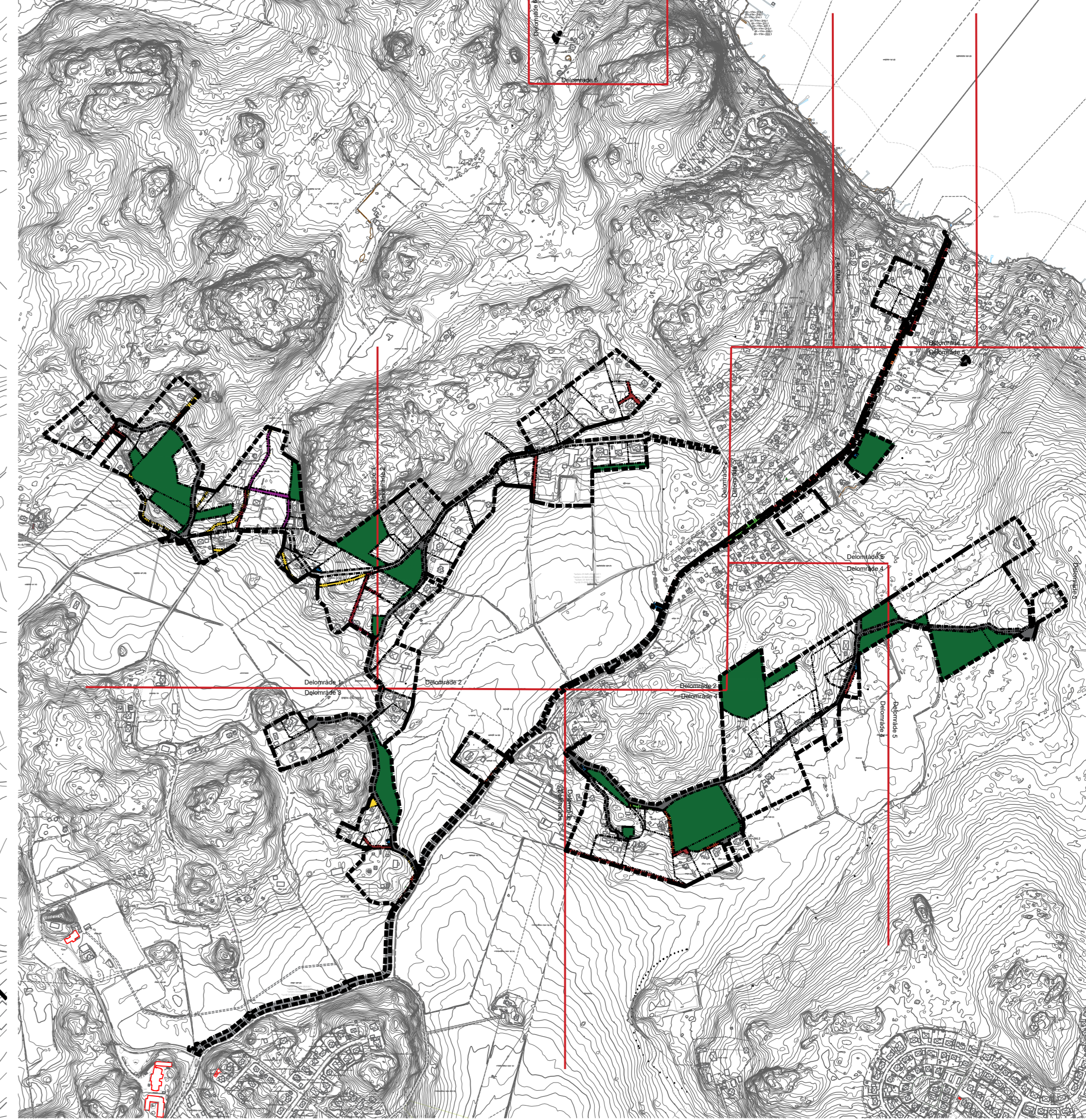
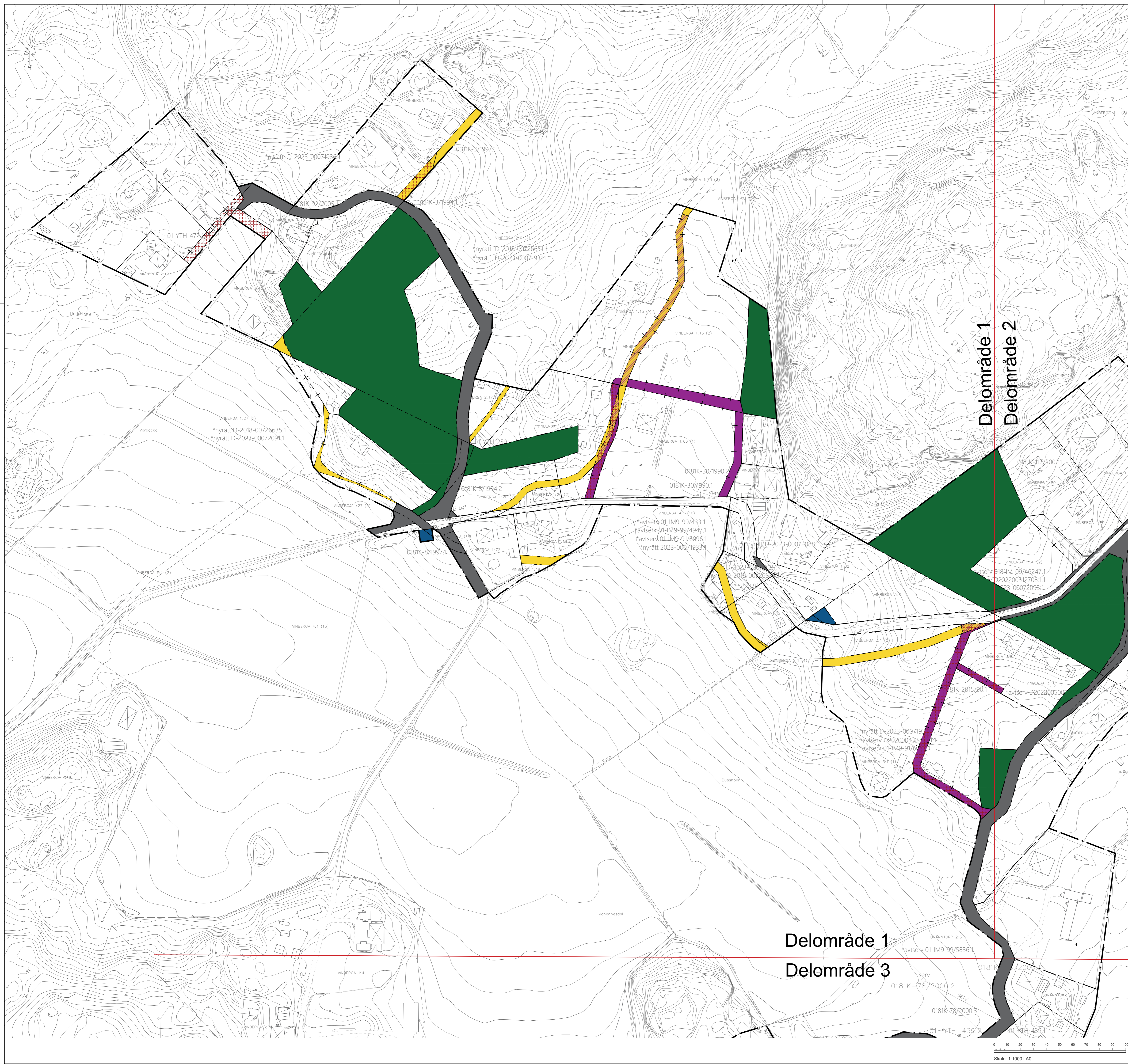


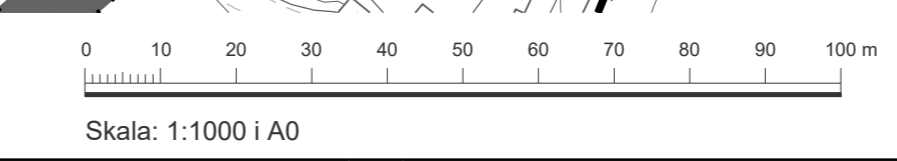
ÖVERSIKTSKARTA



- GRUNDKARTANS BETECKNINGAR**
- Gränspunkt, inmätt eller beräknad
 - Fastighetsgräns
 - 1 Registernummer för fastighet med kvartersnamn
 - 1:1 Registernummer för fastighet med traktnamn
 - s:1 Registernummer för samfällighet
 - ga:1 Registernummer för gemensamhetsanläggning
 - serv, sv Servitut
 - R Farnlämning
 - M Möjlig fornlämning
 - ⚡ Övrig kulturhistorisk lämning
 - ⚡ Ledningsrätt
 - ⚡ Nyttjanderätt, Avtalsrätt
 - Byggnad i allmänhet
 - ☒ Bostadshus med takkontur resp husliv
 - ☒ Uthus med takkontur resp husliv
 - ☒ Skärmtak
 - ☒ Transformatorbyggnad
 - ☒ Jordkällare
 - ☒ Trappa
 - ☒ Bassäng
 - ☒ Färskvattenbrunn
 - ☒ Skynd byggnadslinje
 - ☒ Staket
 - ☒ Stödmur
 - ☒ Häck
 - ☒ Stenmur
 - ☒ Dike
 - ☒ Slänt
 - ☒ Gata, väg
 - ☒ GC-väg
 - ☒ Stig
 - ⚡ Belysningsstolpe
 - ⚡ Stolpe
 - ⚡ Elstolpe
 - ☒ Höjdkurvor (med 0,5 meters ekvidistans)
- TECKENFÖRKLARING**
- GATA, lokalgata (ej förtädd)
 - GC, gång-/ gång- och cykelväg
 - NATUR
 - PARK
 - u-område, markreservat underjordisk ledning
 - E-område, tekniska anläggningar
 - x-område, markreservat slänt
 - Möjlig tillskottsmark
 - Tillskottsmark och x-område
 - g- markreservat för gemensamhetsanläggning eller servitut
- Koordinatsystem: SWEREF 99 18 00
Höjdsystem: RH 2000
- Grundkarta med fastighetsredovisning
upprättad 2024-03-06
- Kartan är framställd genom utdrag ur digital kartdatabas
och kontrollerad inom planområdet
- Jenny Erberg
Kartingen Jör
Peter Nildestam
Mätningingen Jör



Delområde 1
Delområde 3



Till planen hör:	☐ Undersökning av betydande miljöpåverkan	☐ Gränskritiserutställande
☐ Planprogram	☐ Miljökonsekvensbedömning	☐ Gestaltungsprogram
☐ Samrådesredoviselse program	☐ Fastighetsförteckning	☐ Illustration
☐ Planbeskrivning	☐ Samrådesredoviselse	☐ Samrådesredoviselse

MARKINTRÄNGSKARTA (bilaga 5a) för			
Detaljplan för Sandviken, etapp 2. Del 1 av 7			
Dnr: EN2023-000024	Stockholms län	Beslutsdatum	Instans
Samhällsbyggnadskontoret			
Samrådehandling		Antagande	
Upprättad 2024-05-06			
Kajsa de Vall Chef Område planering	Anna Fredriksson Planarkitekt	Arkivnr:	