

Barn- och ungdomsdialog Sandviken

Planändring av befintlig detaljplan (Etapp 1) och ny detaljplan
för del av Sandviken (Etapp 2)

*Vid alla beslut som rör
barn ska i första hand
beaktas vad som bedöms
vara barnets bästa.
(Barnkonventionen, artikel
3)*

Anna Fredrikson (Sbk)
Planavdelningen

Innehåll

| | |
|--|-----------|
| Sammanfattning | 3 |
| Barn- och ungdomsdialog | 4 |
| Barnperspektiv..... | 5 |
| Barnets perspektiv..... | 5 |
| Barnkonventionen | 5 |
| Metod | 5 |
| Enhörna IF - enkät via idrottsledare | 5 |
| Brev till boende i Sandviken | 6 |
| Besök i Vallaskolan | 7 |
| Besök på Mötesplatsen | 7 |
| Redogörelse för besök på Vallaskolan och Mötesplatsen | 7 |
| Vallaskolan | 7 |
| Mötesplatsen | 10 |
| Svar via Mapptionaire | 11 |
| Platser jag gillar | 13 |
| Platser jag tycker kan bli bättre | 14 |
| Här tycker jag att det är läskigt..... | 15 |
| Här gillar jag att leka eller hänga med kompisar | 16 |
| Alla platser sammantaget..... | 17 |
| Svar på synpunkter som inkommit på annat sätt | 17 |
| Vallaskolan | 17 |
| Synpunkter från elevrådet | 17 |
| Svar på synpunkt..... | 17 |
| Mötesplatsen, Enhörna | 20 |
| Synpunkter från ungdomar på Mötesplatsen | 20 |
| Svar på synpunkt..... | 20 |
| Kommunens mål- och budget | 21 |
| Barnkonventionen i planeringen..... | 22 |
| Boende och vardagsliv | 22 |
| Trygghet och tillgänglighet | 24 |
| Miljö och hälsa..... | 24 |
| Bilaga 1..... | 26 |
| Barnkonventionen som kortversion | 26 |
| Bilaga 2..... | 29 |
| Flyer via Enhörna IF | 29 |
| Bilaga 3..... | 30 |
| Flyer till hushåll..... | 30 |
| Bilaga 4. Mapptionaire resultat tabeller | 31 |
| Enkätfråga: Platser jag gillar. | 31 |
| Platser jag tycker kan bli bättre | 34 |

| | |
|--|----|
| Platser jag tycker kan bli bättre | 35 |
| Platser jag tycker kan bli bättre | 36 |
| Här tycker jag att det är läskigt..... | 37 |
| Här gillar jag att leka eller hänga med kompisar | 39 |

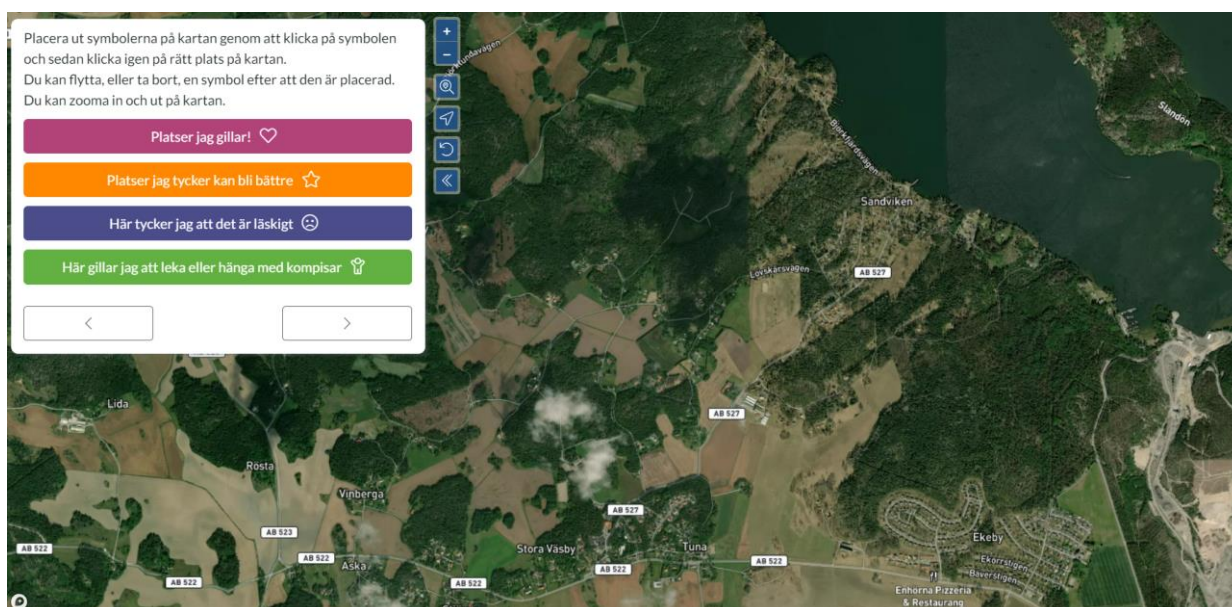
Sammanfattning

Barn- och ungdomsdiallog har genomförts i fyra delar.

- Inbjudan till mapptionaire genom Enhörna IF, 1/6 - 24/6 2022.
- Genom utskick till hushåll i planområdet, 16/8 - 14/10 2022.
- Genom besök på Vallaskolan, 15/9 2022.
- Genom besök på Mötesplatsen, 23/9, 2022.

Ungdomarna ombads pricka in följande i mapptionaire:

- Platser jag gillar
- Platser jag tycker kan bli bättre
- Här tycker jag att det är läskigt
- Här gillar jag att leka eller hänga med kompisar



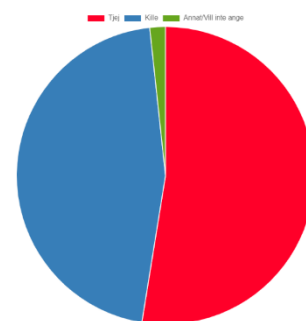
Figur 1 Skärmdump av mapptionaire augusti 2022

Totalt 113 barn svarade genom mapptionaire. Av de som svarade på Mapptionaire bodde lite mer än hälften i området, ca 1/5 besökte området och ca 1/6 varken bodde i eller besökte området.

Det var något fler tjejer än killar som besvarade enkäten.

Totalt inkom 263 enkätsvar fördelat enligt följande:

- 113 svar gällande platser jag gillar.
- 47 svar gällande platser jag tycker kan bli bättre
- 35 svar för läskiga platser
- 68 svar gällande platser för lek eller häng.



Figur 2 Andel tjejer i rött, killar i blått, annat/vill inte uppge i grönt

Sammantaget framkom att:

- De platser barn och ungdomar gillar bäst är: ångbåtsbryggan samt övriga badplatser, skolan, idrottsplatsen och handelsträdgården, följt av naturen som omger planområdet och enskilda

fastigheter.

- Platser som kan bli bättre utgörs framför allt av; Ångbåtsbryggan och Sandviksvägen. Även skolan och skogen kan bli bättre.
- Den läskigaste platsen i Sandviken är Sandviksvägen, vägen till bussen vid kyrkan, skolan och skogen. På helgen är det läskiga ungdomar på skolans område. Det finns även en upplevelse av stöddiga och läskiga ungdomar på Enhörna IF.
- Man gillar att hänga med kompisar vid ångbåtsbryggan och övriga badplatser, Enhörna IF, skolan och i hemmiljö.

Elevrådet lämnade en egen lista med önskemål om att nedanstående möjliggörs i Sandviken med omnejd:

- Fotbollsplan
- Lekpark
- Kiosk vid bryggan
- Gatlampor
- Ha kvar skogen
- Fler bryggor vid vattnet
- Hopptorn vid bryggan (Kommentar: och längre brygga vid Väsby 1:97, det är för grunt för att hoppa och dyka i dag)
- Mer cykelstigar
- Cykelväg (Kommentar: Längs med Sandviksvägen som upplevs som läskig att gå vid)
- Restauranger
- Handikappanpassad brygga
- Rutschkana (Kommentar: ner i vattnet från bryggan vid Väsby 1:97)

Vid samtal med barn och ungdomar på Vallaskolan och mötesplatsen lämnades ytterligare önskemål om bland annat:

- Snabbmatställen
- Tätare busstrafik
- Utomhusbio
- Fester för ungdomar från 12 år, 1 - 2 gånger per år
- Öppen fotbollsturnering varje vecka med dropp-in från olika stadsdelar
- Mack i närområdet (för att tanka moppen)

Barn- och ungdomsdialog

Vid hantering av frågor som rör barn är det viktigt att ha ett barnperspektiv. Barnperspektivet kan inrymma barnets perspektiv men behöver inte göra det. I planändringen och planläggningen av Sandviken har barnens perspektiv synliggjorts via dels ett maptionnaire som distribuerats till samtliga boende i planområdet, via ungdomsledare i Enhörna IF och genom dialog med skolbarn på Vallaskolan. Det har även skett ett besök på Mötesplatsen som är en kommunalt driven samlingsplats för barn, ungdomar och vuxna i Enhörna.

Informationen nedan har samlats in under utredningsskedet, det vill säga innan detaljplanen går på samråd. Informationen som framkommit har varit vägledande i detaljplanearbetet.

I området rådet ett enskilt huvudmannaskap. Det innebär att det är de boende som genom samfällighetsföreningar själva förvaltar allmän platsmark så som GATA, NATUR och PARK. Plan och bygglagstiftningens 1 kapitel, 4§ anger att allmän plats i en detaljplan är avsedd för ett gemensamt behov så som tillexempel; gata, väg, park, torg.



Barnperspektiv

Barnperspektiv är när vuxna ser barnet, strävar efter att förstå barnet och vidtar åtgärder som de bedömer vara till barnets bästa. Barnperspektivet kan inrymma barnets perspektiv men behöver inte göra det.



Barnets perspektiv

Barnets perspektiv speglar information från ett barn. För att kunna uttala sig om barnets perspektiv krävs att barnet själv har fått säga sin mening.

Barnkonventionen

FN:s konvention om barnets rättigheter, också kallad barnkonventionen, antogs av FN:s generalförsamling den 20 november 1989.

Den 1 januari 2020 blev FN:s konvention om barnets rättigheter svensk lag. Beslutet innebär ett förtydligande av att domstolar och rättstillämpare ska beakta de rättigheter som följer av barnkonventionen. Barnets rättigheter ska beaktas vid avvägningar och bedömningar som görs i beslutsprocesser, mål och ärenden som rör barn.

Som barn räknas varje människa under 18 år.

Barnkonventionen innehåller 45 artiklar som alla är lika viktiga och utgör en helhet. Det finns dock fyra grundläggande principer som alltid ska beaktas när det handlar om frågor som rör barn.

| | |
|------------|--|
| Artikel 2 | ALLA barn har samma rättigheter och lika värde. |
| Artikel 3 | Barnens bästa ska beaktas vid alla beslut som rör barn. |
| Artikel 6 | ALLA barn har rätt till liv och utveckling. |
| Artikel 12 | ALLA barn har rätt att uttrycka sin mening och få den respekterad. |

En inkorporering av barnkonventionen bidrar till att synliggöra barnets rättigheter. Det är ett sätt att skapa en grund för ett mer barnrättsbaserat synsätt i all offentlig verksamhet.

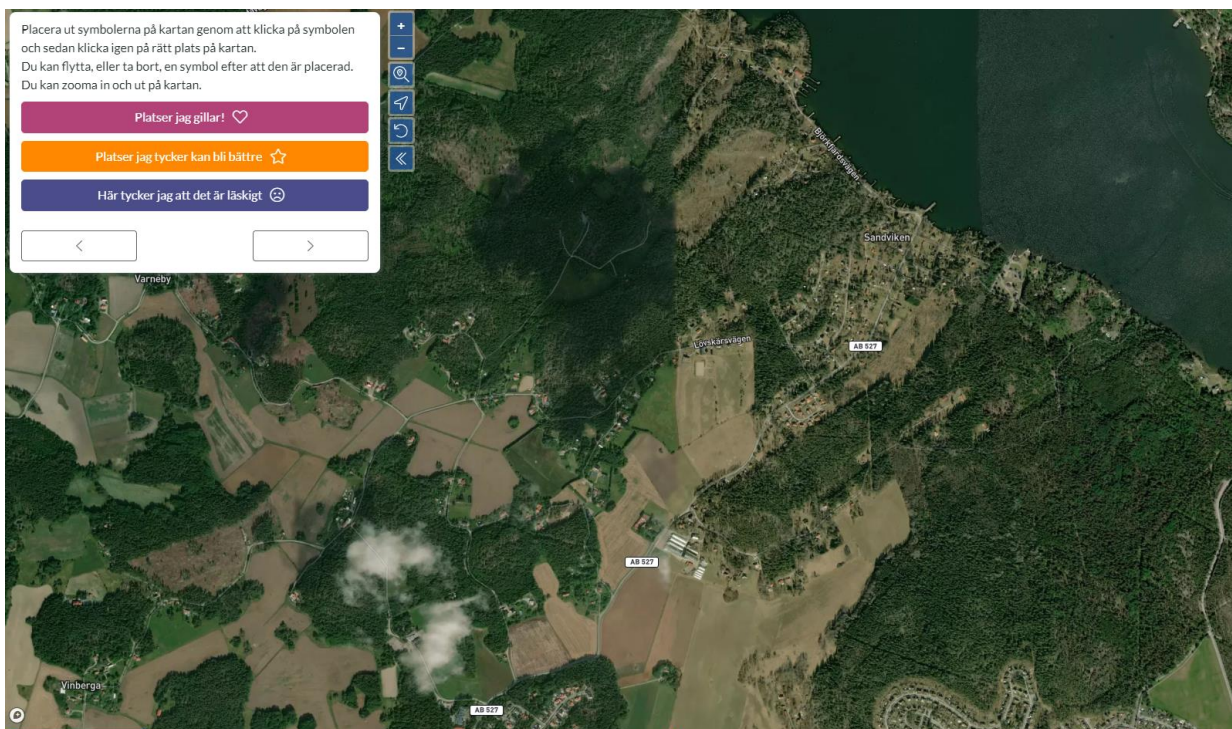
Metod

Enhörna IF - enkät via idrottsledare

Vid samtal med föreningar i Sandviken framkom att Enhörna IF är en förening som involverar många ungdomar i planområdet. Föreningen arrangerar även aktiviteter så som valborgsfirande och "påskmällen" som är en så kallad mini-mara som går ner till Sandviken.

En enkät riktad till barn och ungdomar skickades ut den 1 juni 2022 till ungdomsledarna via Enhörna IF:s kansli, för att fånga upp idrottsverksamma ungdomars synpunkter. Enkäten pågick till den 24 juni. Enkäten var i form av en mapptionaire där ungdomarna ombads pricka in följande:

- Platser jag gillar
- Platser jag tycker kan bli bättre
- Här tycker jag att det är läskigt



Figur 3 Skärmdump av mapptionaire juni 2022

Brev till boende i Sandviken

- Den 16 augusti år 2022 skickades en flyer (Bilaga 3) ut till samtliga hushåll i Sandviken med QR-kod till enkät via mapptionaire. Sista svarsdag var satt till 14 oktober 2022. I denna version av enkäten hade en fråga lagts till: *Här gillar jag att leka eller hänga med kompisar.*

Ungdomarna ombads pricka in följande:

- Platser jag gillar
- Platser jag tycker kan bli bättre
- Här tycker jag att det är läskigt
- Här gillar jag att leka eller hänga med kompisar



Figur 4 Skärmdump av mapptionaire augusti 2022

Besök i Vallaskolan

Planarkitekt; Anna Fredrikson var 2022-09-15 på besök i Vallaskolan och träffade elevrådet som består av två elever från varje klass i årskurs (F - 6). Därefter träffade planarkitekten elever i klass 5 och 6.

Eleverna fick länk till Mapptionaire via QR-kod samt förde samtal med planarkitekten

Besök på Mötesplatsen

Planarkitekt; Anna Fredrikson var 2022-09-23 på besök på Mötesplatsen.

Ungdomarna fick länk till Mapptionaire via QR-kod samt förde samtal med planarkitekten.

Redogörelse för besök på Vallaskolan och Mötesplatsen

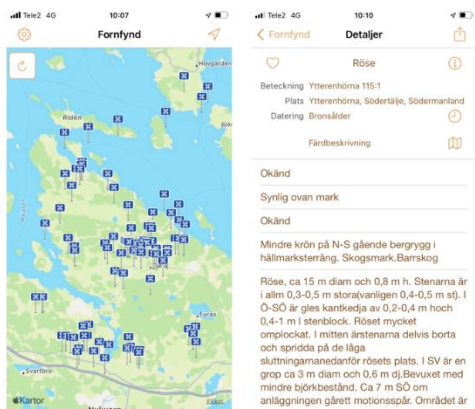
Vallaskolan

Vallaskolan är en kommunalt driven grundskola för årskurs F - 6. År 2021/2022 var det cirka 300 elever inskrivna på skolan och 38 anställda. Till skolan hör ett fritidshem med 180 inskrivna elever.

Samtliga elever fick inleda arbetet med att göra en övning; *"Hitta tre sätt att sitta på en stol, på en minut"*. När eleverna hittat tre sätt att sitta på en stol så ställdes frågan; *"vilket är rätt sätt att sitta på en stol"*.

Eleverna hade många och olika svar på frågan.

- Planarkitekten berättade att svaren kan variera men ur en planarkitekts perspektiv är det sätt som är bra att sitta på en stol; *det sätt som jag är bekväm med eller behöver och som inte stör andra*. Som planarkitekt behöver man ha ett liknande förhållningssätt vid de avvägningar som görs mellan till exempel allmänna och enskilda intressen.



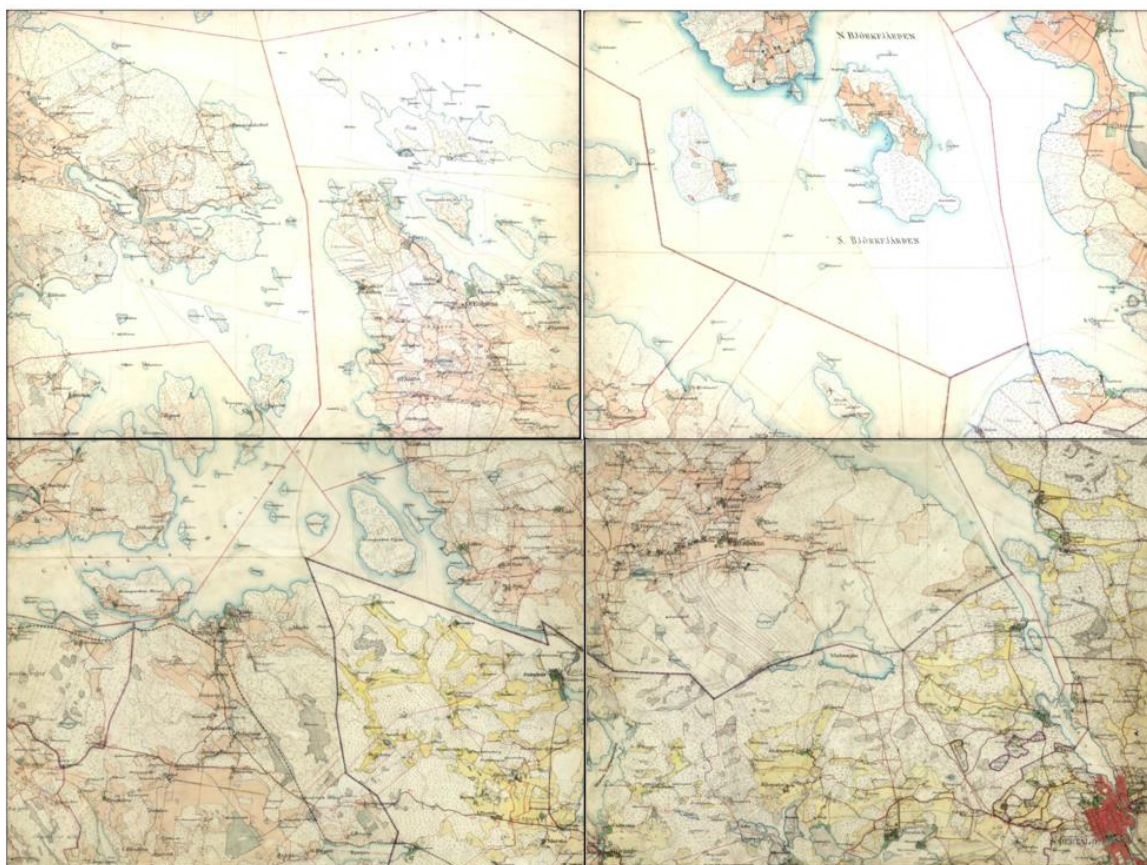
Figur 5 Fornminnen visar var människorna bodde för mycket länge sedan

Exempel på allmänna och enskilda intressen gicks igenom.

Vi tittade på hur en plankarta kan se ut och gick igenom vad som är allmän plats och enskild fastighet.

Därefter skedde information om den demokratiska planprocessen och vilka lagar som styr denna samt när man kan komma med synpunkter och påverka planarbetet.

Årskurs fem och sex tittade på hur Enhörna förändrats över tid. Från 4 - 5000 år före Kristus då hela Stockholmsområdet bestod av ett ö-landskap till i dag. Fornminnen visar var människorna bodde för länge sedan. Vid sekelskiftet 1800/1900 bestod Enhörna av mycket åker- och skogsmark. Det fanns några stora herresäten och flera torp. I dag har vi mindre åkermark och fler bostadsområden; bland annat har Sandviken vuxit och Ekeby tillkommit.



Figur 6 Enhörna år 1897 till 1901



Figur 7 Enhörna år 2022

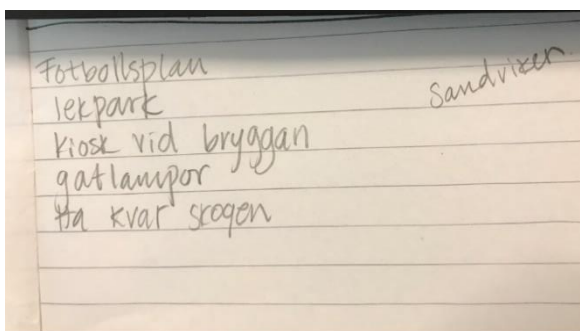
Barnen fick frågan om hur de vill att Sandviken ska utvecklas och ombads fylla i mapptionaire på sina paddor.

Ungdomarna ombads pricka in följande:

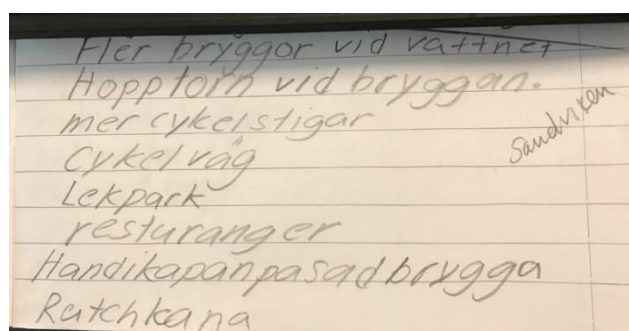
- Platser jag gillar
- Platser jag tycker kan bli bättre
- Här tycker jag att det är läskigt
- Här gillar jag att leka eller hänga med kompisar

Samtidigt som ungdomarna prickade in punkter fördes samtal om olika platser i Enhörna samt om frågorna.

Elevrådet (f - 6) på Vallaskolan hade förberett sig genom att skriva ner synpunkter gällande det som är viktigt för dem och de vill ha mer av, se figur 7 och 8.



Figur 9 Synpunkter från elevrådet, grupp 1



Figur 8 Synpunkter från elevrådet, grupp 2

Elevrådet önskar att följande möjliggörs i Sandviken:

- Fotbollsplan
- Lekpark
- Kiosk vid bryggan
- Gatlampor
- Ha kvar skogen
- Fler bryggor vid vattnet
- Hopptorn vid bryggan (Kommentar: och längre brygga vid Väsby 1:97, det är för grunt för att hoppa och dyka i dag)
- Mer cykelstigar
- Cykelväg (Kommentar: Längs med Sandviksvägen som upplevs som läskigt att gå vid)
- Restauranger
- Handikappanpassad brygga
- Rutchkana (Kommentar: ner i vattnet från bryggan vid Väsby 1:97)

Vid samtal med såväl elevrådet som med klass fem och sex framkom att det ofta står folk och fiskar vid ångbåtsbryggan. När sportfiskare står vid bryggan så går det inte att bada där. Då går barnen till bryggan vid Väsby 1:97. Problemet är dock att det är långgrunt vid denna brygga och om man försöker dyka så berättar barnen att man slår sig jättemycket. Ett barn berättade om en enorm huvudvärk efter att

ha slagit huvudet i botten efter ett dyk vid denna brygga. Barnen önskade att bryggan på Väsby 1:97 förlängs till djupare vatten eller att bottnen grävs ur så det blir möjligt att dyka. Om bryggan förlängs så önskar de sig ett hopptorn och en rutschkana i slutet av bryggan.

Det finns även önskemål om fler snabbmatställen i närområdet så som till exempel; Mc. Donalds, sushi, K.F.C med flera.

Många barn uttryckte att det känns osäkert att gå utmed Sandviksvägen. De uttryckte även att det är särskilt läskigt i den skarpa kurvan innan man kommer till växthuset, från skolan sett. Därför önskar de sig en gångväg med belysning.

Mötesplatsen



Figur 10 Mötesplatsen i Enhörna. Foto: Anna Fredrikson

Mötesplats Enhörna – Ideell Förening ligger i Enhörna, bredvid ICA affären i Ekeby.

Föreningen startades under senare delen av år 2000, som efter renovering av lokalen slog upp portarna för besökare år 2001.

Mötesplatsen drivs av en ideell förening vars syfte är att verka generationsintegrerande och bidra till ett rikare kultur- och fritidsliv genom att bidra med social gemenskap och tillvarata ungdomars och vuxnas enskilda och gemensamma intressen. Det finns två deltidsanställda fritidsledare i verksamheten som tjänstgör varje kväll måndag - torsdag och varannan fredag i veckan. Varannan fredag kväll tjänstgör frivilliga föräldrar.

Verksamheten erhåller bidrag från kommunen för att i huvudsak kunna ha anställd personal.

Många barn kommer till mötesplatsen efter skolan för att få ett mellanmål innan de går vidare till andra aktiviteter. Ungdomarna som kommer på kvällarna kommer ofta efter andra aktiviteter och har möjlighet att äta till exempel varma mackor eller glass. Det finns även pensionärer eller andra som är hemma dagtid som kommer till Mötesplatsen. Verksamheten fungerar integrerande över generationer. Det finns flera fasta punkter inom verksamheten. På tisdagar kommer till exempel många pensionärer och de som är hemma dagtid och på eftermiddagar och kvällar samlas flest ungdomar även om alla är välkomna. Verksamheten samarbetar även med fältassistenterna.

Vid besöket på Mötesplatsen var ett tiotal ungdomar där, samtliga var killar.

Efter en inledande presentation följde samma övning med en stol som beskrivits ovan. Likalydande information som i skolan lämnades. Ungdomarna erbjöds logga in på mapptionaire och lämna synpunkter. Därefter flödade idéer, tankar och synpunkter fram från ungdomarna.

Ungdomarna på mötesplatsen var mycket engagerade. De bor utspritt i Enhörna. Ingen av de närvarande bor i Sandviken därför handlade många av önskemålen om området runt Mötesplatsen.

Ett av önskemålen rörde Sandviken och de önskar ett hopptorn vid någon av badplatserna.

Önskemål om snabbmatställen väckte stort engagemang. Ungdomarna önskade även att pizzeria i Enhörna förbättrades. Ungdomarna önskade även att det fanns kiosker vid skolan eller vid bollplanen på fastighet Ekeby 4:2.

Det lämnades även önskemål om fler näringslivsverksamheter i form av gym eller frisör.

Ungdomarna framförde även önskemål om att staketet på bollplanen (på fastighet Ekeby 4:2) lagades så att bollen inte rullar ut bland träden. Nu saknas staket på ena sidan av bollplanen och det gör att färre känner att det fungerar att spela på planen. De önskar även belysning vid bollplanen så att det går att spela även efter skymningen fallit.

Ungdomarna berättade att det spolats en isbana vid bollplanen (på fastighet Ekeby 4:2) på vintern och de uppskattar detta mycket.

Ungdomarna framförde även önskemål om att basketplanen fräschas upp och görs om med staket runt.

Det finns även önskemål om lokala arrangemang i form av till exempel utomhusbio ett par gånger per år, fester för ungdomar 1 - 2 gånger per år för ungdomar mellan 12 - 15 år och fotbollsturnering varje vecka med drop-in där ungdomar från olika stadsdelar kan mötas.

Ungdomarna önskar belysning längs Enhörnaleden eftersom de är oroliga för viltolyckor.

Det framfördes kritik mot att bussarna i bland kör förbi hållplatser när ungdomarna står och väntar på bussen. Ungdomarna önskar även att bussen går oftare. En ungdom berättar att man för någon vinter sedan fick beställa buss till Överenhörna eftersom den inte gick på vintern.

Flera av ungdomarna tänkte på framtiden och önskar en bensinmack i närområdet så att de kan tanka mopparna i kommundelen och slipper åka till Nykvarn för att tanka. De önskade även ett lokalt systembolag så de kan handla alkohol nära när de blir gamla nog.

Svar via Mapptionaire

Totalt 113 barn svarade genom mapptionaire. Av de som svarade på Mapptionaire bodde lite mer än hälften i området, ca 1/5 besökte området och ca 1/6 varken bodde i eller besökte området.

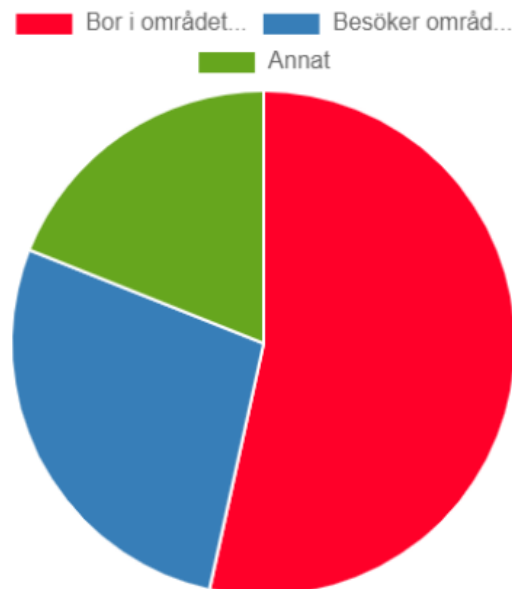
Något fler tjejer än killar svarade på enkäten och en mycket liten andel svarade att de har annan könstillhörighet/vill inte uppge.

11 svar inkom totalt genom Enhörna IF.

Flera av de idrottande ungdomarna som hör till Enhörna IF bor inte i Sandviken och upplevde inte att enkäten rörde dem. De svarade inte på enkäten.

102 svar inkom totalt genom Vallaskolan och Mötesplatsen,

Det fanns barn i Vallaskolan och på Mötesplatsen som inte bor i Sandviken eller ens besöker området. De ombads pricka in de platser de besöker utanför Sandviken. Några av de barnen som varken bor i området eller besöker området lät helt bli att svara på enkäten.



Figur 11 Andel av de som bor i området i rött, besöker området i blått, annat i grönt.

Totalt inkom:

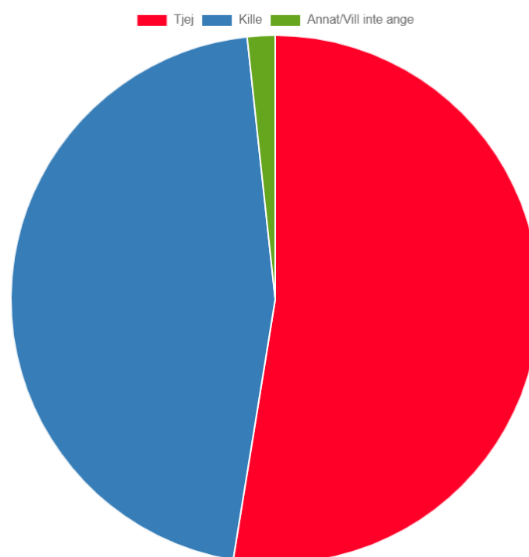
- 113 svar gällande platser jag gillar.
- 47 svar gällande platser jag tycker kan bli bättre
- 35 svar för läskiga platser
- 68 svar gällande platser för lek eller häng.

Det finns fler platser som barnen gillar än som de upplever kan bli bättre eller upplever som otrygga. Flera barn uttryckte att platser som kan bli bättre och läskiga platser upplevdes som samma fråga ställd på olika sätt. Det fanns också barn som upplevde frågan om läskiga platser som diffus.

Frågan om var barnen gillar att leka/hänga tillkom efter att enkäten skickats till Enhörna IF, därför har 11 barn inte fått tillfälle att svara på denna fråga.

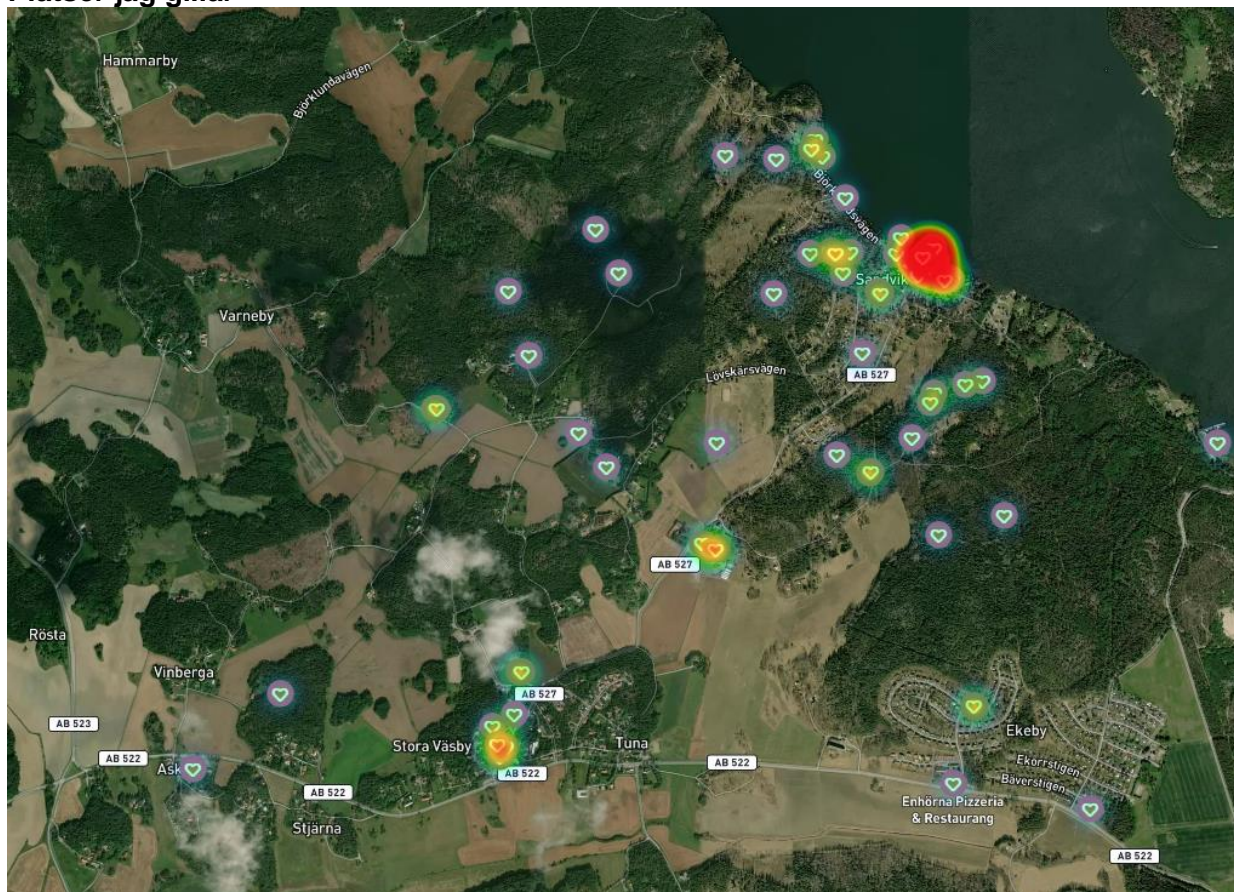
Nedan redogörs kortfattat för de fyra olika enkätfrågorna.

Tabeller med specifika synpunkter och antal finns som bilaga 4.



Figur 12 Andel tjejer i rött, killar i blått, annat/vill inte uppge i grönt

Platser jag gillar

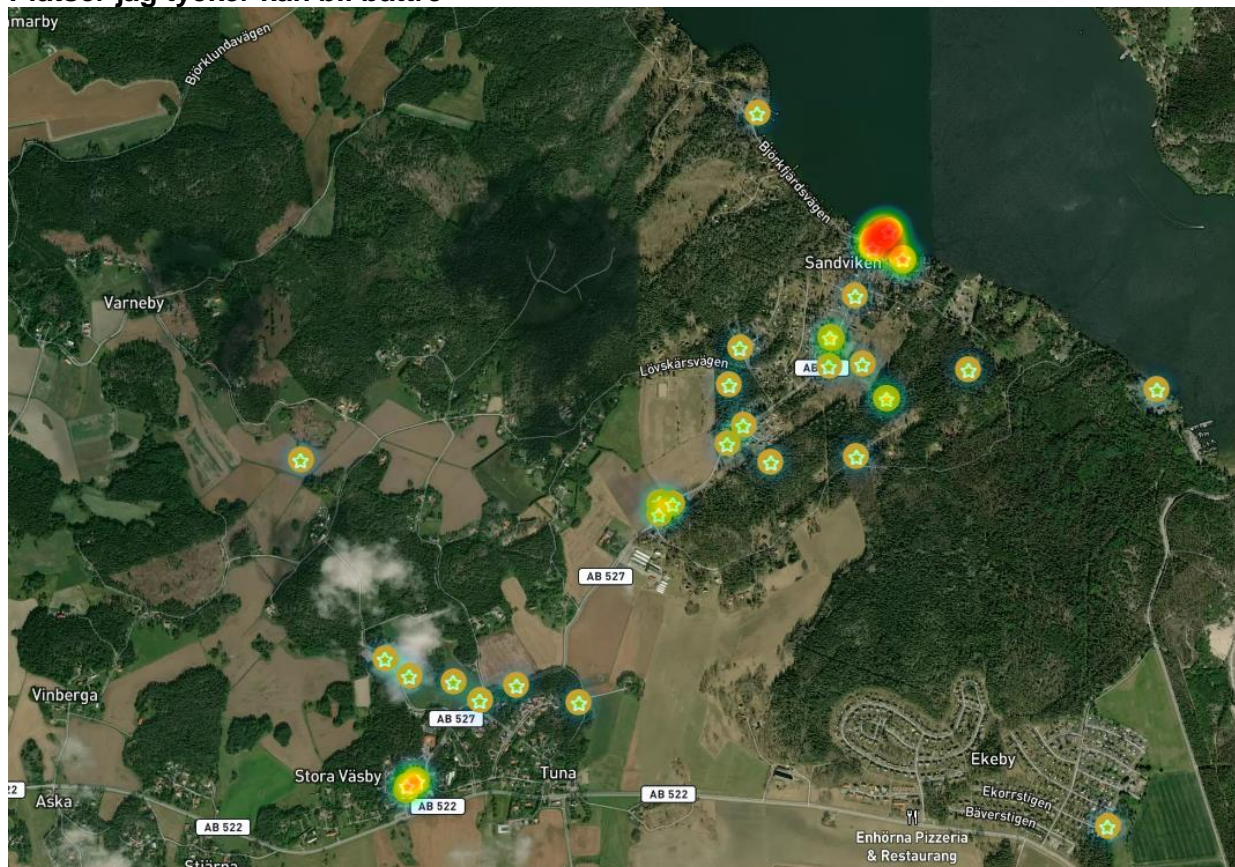


Figur 13 Platser jag gillar är markerade med hjärtan.

Som kan utläsas av bilden ovan utgör ångbåtsbryggan samt övriga badplatser, skolan och idrottsplatsen samt handelsträdgården de mest populära platserna följt av naturen som omger planområdet och enskilda fastigheter.

Inom planområdet är ångbåtsbryggan är både uppskattad mötesplats och en plats för att uppleva lugn och ro. Att bada från ångbåtsbryggan upplevs som lustfyllt. Även de andra badplatserna som är allmänt tillgängliga och förvaltas av de olika samfälligheterna uppskattas.

Platser jag tycker kan bli bättre



Figur 14 Platser jag tycker kan bli bättre markeras med stjärna

Platser som kan bli bättre utgörs framför allt av Ångbåtsbryggan och Sandviksvägen. Även skolan och skogen kan bli bättre.

Vad gäller ångbåtsbryggan finns en konflikt mellan de som badar och fiskar. Barnen upplever också att det finns ett problem med nedskräpning. Det finns även önskemål om sommarcafé och hopptorn.

För badplatsen på Väsby 1:97 finns önskemål om att det ska bli tydligare att alla får bada där och att en längre brygga anläggs så att de större barnen kommer ut till djupare vatten där de önskar hoppa och dyka.

Ett önskemål lämnas om att caféet vid båtvarvet öppnas igen.

Barnen vill ha en bättre hållplats med busskur vid busshållplatsen vid ångbåtsbryggan.

Många barn uttrycker att Sandviksvägen kan bli bättre. De saknar belysning och trafiksäkra lösningar för gång- och cykeltrafik. Vägen upplevs som smal och krokig med dålig sikt. Det finns även önskemål om att vägen inte ska gå förbi skolan.

Gällande platser utanför planområdet beskrivs vägen till bussen vid kyrkan som otrygg med för många buskar.

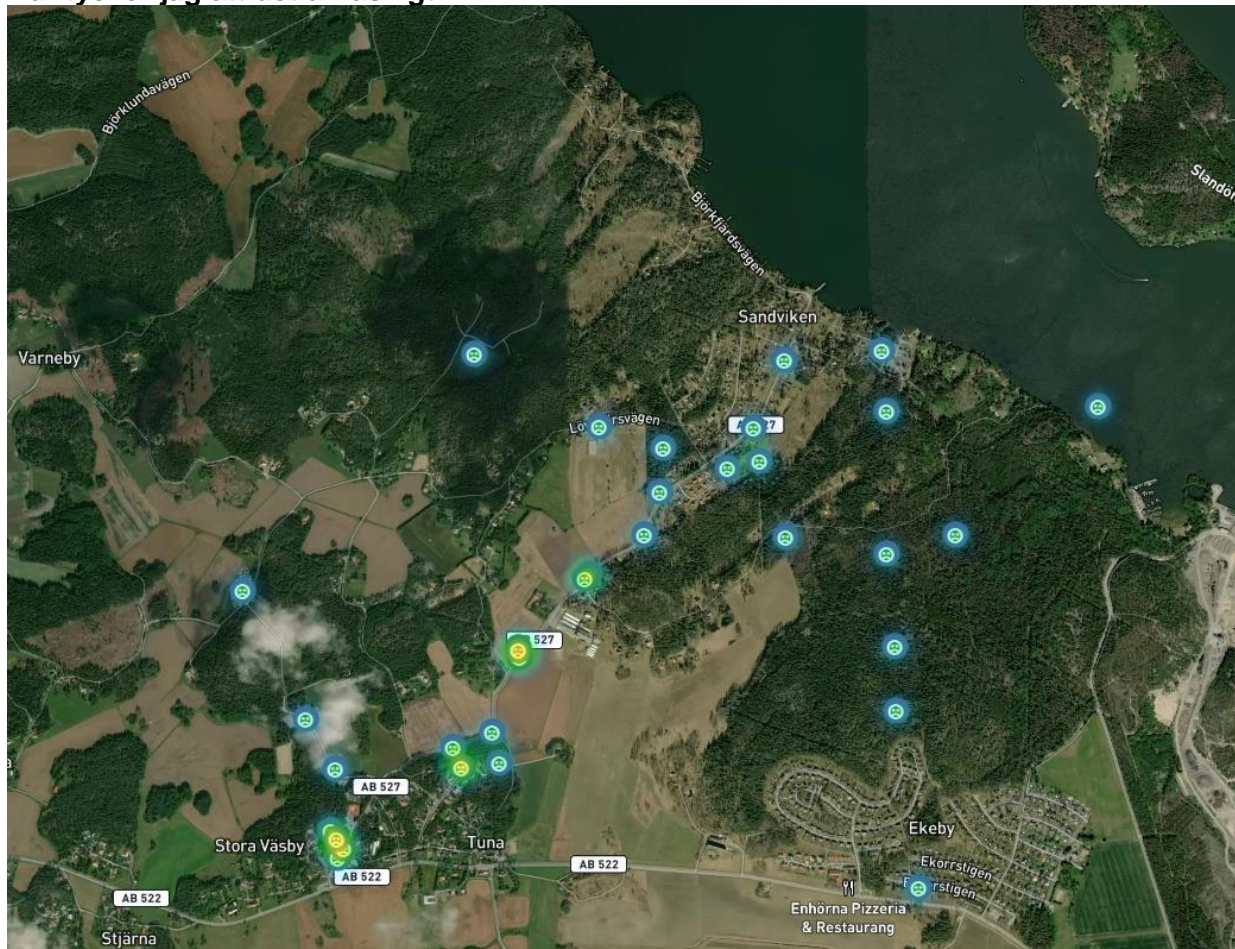
Det finns ett missnöje över att skogsstigarna blir leriga när det körs enduro i skogen.

Det finns önskemål om ytterligare fotbollsplan i skogen sydost om planområdet och om fler lekplatser i Ekeby. Det finns även önskemål om lekplats vid Enhörna IF och om större plan med konstgräs på

skolans område. Gällande skolan så lämnas önskemål om högstadium samt önskemål om att slippa gå till skolan.

Flera önskemål lämnas om fler snabbmatsrestauranger och kiosk.

Här tycker jag att det är läskigt



Flera av barnen på Vallaskolan hade svårt att pricka in någon plats som upplevs som läskig. När vi pratade om vad som kan upplevas som läskigt så kan läskiga saker vara: mörker, att gå vid vägen och människor; tillexempel knarkare eller någon med pistol vara läskiga.

Den i särklass läskigaste platsen i Sandviken är Sandviksvägen som upplevs som en kurvig och smal väg utan varken gångbana eller belysning där bilar kör för fort trots dålig sikt.

Vägen till bussen vid kyrkan upplevs också som läskig när det är mörkt eftersom belysning saknas och det finns snår.

Skolan kan också upplevas som läskig när det är stökigt. På helgen är det läskiga ungdomar på skolans område. Det finns även en upplevelse av stöddiga och läskiga ungdomar på Enhörna IF.

Andra platser som är läskiga är skogen där det kan finnas konstiga ljud och är mörkt på natten. Ett barn uttrycker att skogen är läskig när det är mörkt men rolig.

Här gillar jag att leka eller hänga med kompisar

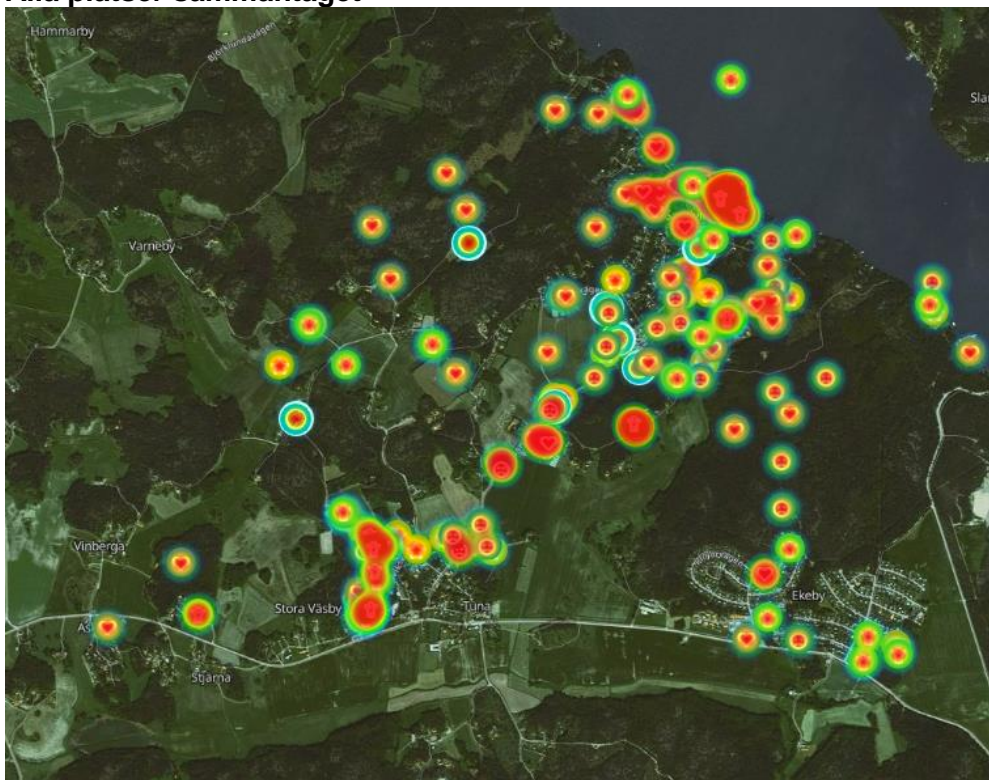


För denna markering fanns inga frisvar. Kartan visar var barnet tycker om att leka eller hänga med kompisar.

Favoritplatser var ångbåtsbryggan och övriga badplatser, Enhörna IF, skolan och en privat fastighet i Rosendal med pool samt båtvarvet. Många markerade att de gillar att hänga på privata fastigheter i eller utanför planområdet. Det kan vara hemma hos sig själv eller hos någon kompis.

När barnen/ungdomarna fyllde i mapptionaire vid besök på Vallaskolan framkom att flera barn/ungdomar inte "hängde" med sina kompisar ute någonstans, de hängde med kompisarna via datorn. Dessa barn prickade in sina hem som plats för att hänga med vänner. Andra ungdomar berättade att de gärna hängde på skol- och förskolegården efter skoltid

Alla platser sammantaget



Sammantaget är det Ångbåtsbryggan, Sandviksvägen, Handelsträdgården, Vallaskolan och Enhörna IF som väcker mest engagemang.

Svar på synpunkter som inkommit på annat sätt

Nedan listas och bemöts inkomna synpunkter som lämnats på annat sätt än via enkäten som tillgängliggjordes i samband med barn- och ungdomsdialogen.

Eftersom barn behöver återkoppling på det de lyft lämnas även återkoppling på inkomna synpunkter nedan.

Vallaskolan

| Synpunkter från elevrådet | Svar på synpunkt |
|---------------------------|--|
| Fotbollsplan | Det finns en liten fotbollsplan på parkmark vid Sörgårdsvägen. PARK är allmän platsmark. Bollplanen förvaltas av Vinberga Sörgården 1:45. |
| Lekpark | En lekpark kan anläggas på mark som är planlagd som allmänplatsmark - PARK. I planområdet förvaltas all allmän plats med enskilt huvudmannaskap. Det innebär att alla får vistas på allmän plats, men det är föreningarna som förvaltar platsen och beslutar om och när någon anläggning ska uppföras på platsen. Det är även föreningen som söker nödvändiga lov och tillstånd. |

| | |
|---|--|
| Kiosk vid bryggan | För tillfällig servering (foodtruck) krävs (eventuellt) polistillstånd och markupplåtelse. Tillgång till el behövs, foodtrucks brukar ta med eget vatten. På grönområde är det möjligt att få bygglov för kiosk eftersom det är förenligt med PARK. För en kiosk krävs vatten. Om föreningen ångbåtsbryggan önskar bygga en kiosk på parkmark så ansöker de om anslutningspunkt. |
| Gatlamppor | <p>Detaljplanen styr inte om gatlamppor får anläggas. Det är upp till väghållaren att anlägga belysning. Väghållare för Sandviksvägen är trafikverket. Väghållare för lokalgator i Sandviken är oftast enskilda vägföreningar. Det finns även vägområden i Sandviken som är samägda av de boende i området.</p> <p>I och med planläggning av Sandviken, Etapp 2, utreds en gång- och cykelväg med kommunalt huvudmannaskap, från Vallaskolan till Sandviken. Om gång- och cykelväg genomförs så kommer belysning att anläggas längs med denna.</p> |
| Ha kvar skogen | Skogen kommer inte inverkas negativt genom planläggning. |
| Fler bryggor vid vattnet | Brygga mot allmän plats kräver bygglov och strandskyddsdispens. Det är huvudmannen som är ansvarig för att ansöka om erforderliga lov och tillstånd. |
| Hopptorn vid bryggan (Kommentar: och längre brygga vid Väsby 1:97) | Bryggan på Väsby 1:97 förvaltas av Väsby GA:3. Hopptorn kräver strandskyddsdispens. Det är huvudmannen som har ansvar att ansöka nödvändiga lov och tillstånd. |
| Mer cykelstigar | Stigarna som löper genom skogen i Sandviken löper över privatägda fastigheter. Fastighetsägarna kan genom sin goda vilja samverka kring att förbättra framkomligheten för cykel och BMX mm |
| Cykelväg (Kommentar: Längs med Sandviksvägen som upplevs som läskig att gå vid) | I och med planläggning av Sandviken, Etapp 2, utreds en gång- och cykelväg från Vallaskolan till Sandviken. |
| Fler restauranger | Ur ett lokaliseringssperspektiv är det bra att utveckla centrum kring befintliga verksamheter. I Sandvikens närhet finns ett växthus, en pizzeria och en ICA-affär. Genom att utveckla någon av dessa platser skulle ett större utbud av restauranger kunna tillgängliggöras. Detta kan ske genom tillexempel så kallad "placemakeing" med foodtrucks och aktiviteter utifrån |

| | |
|---|---|
| | säsong. Kommunen initierar inte en sådan åtgärd men det är möjligt för de lokala näringsidkarna att samverka. |
| Handikappanpassad brygga | <p>Ångbåtsbryggan i Sandviken angör allmän platsmark. Brygga som möjliggör fler än tio båtplatser räknas som småbåtshamn. Det krävs bygglov för att ändra eller anlägga brygga och småbåtshamn som angör allmänplatsmark. Det krävs även strandskyddsdispens och anmälan om vattenverksamhet.</p> <p>Enligt plan och bygglagen 8 kap 12§ ska det som gäller för tomter 8 kap 9 - 11§ gälla i skälig utsträckning även för allmänna platser.</p> <p>Krav på tillgänglighet ställs först i samband med bygglovsprövning.</p> <p>Sedan 2009 är Sverige bundet till FN:s konvention om rättigheter för personer med funktionsnedsättning.</p> <p>Bristande tillgänglighet är en form av diskriminering enligt diskrimineringslagen.</p> <p>Eftersom ångbåtsbryggan är befintlig och förvaltas av en enskild huvudman är det huvudmannens ansvar och möjlighet att söka bygglov och andra tillstånd för tillgänglighetsanpassningar.</p> |
| Rutschkana (Kommentar: ner i vattnet från bryggan vid Väsby 1:97) | <p>Bryggan på Väsby 1:97 förvaltas av Väsby GA:3. Etablering av rutschkana kan kräva strandskyddsdispens.</p> <p>Badplatsen på Väsby 1:97 förvaltas med enskilt huvudmannaskap. Det är huvudmannen som har möjlighet att ansöka om nödvändiga tillstånd och anlägga en rutschkana på platsen.</p> |
| Det upplevs som läskigt och omöjligt att bada vid ångbåtsbryggan när den nyttjas av sportfiskare. | <p>Föreningen Ångbåtsbryggan förvaltar ångbåtsbryggan.</p> <p>Bryggan är allmäntillgänglig, det betyder att alla får vara där.</p> |
| Badområdet på Väsby 1:97 upplevs som grunt | <p>Det kan finnas en fördel med olika vattendjup vid olika stränder. Grundare områden är till exempel mer lämpliga för små barn medan djupare vatten föredras av större barn. Föreningarna i området som sköter de olika allmänna platserna kan samverka kring att informera om vilken strand som är lämpligast för de olika målgrupperna.</p> |

Mötesplatsen, Enhörna

| Synpunkter från ungdomar på Mötesplatsen | Svar på synpunkt |
|--|---|
| Önskemål om fler snabbmatställen så som; Subway, Donken, KFC, Chopchop, MAX m.fl. | <p>Denna del av Enhörna omfattas inte av planarbetet. Önskemål har framförts till Näringslivsenheten.</p> <p>Ur ett lokaliseringsperspektiv är det bra att utveckla centrum kring befintliga verksamheter. I Sandvikens närhet finns ett växthus, en pizzeria och en ICA-affär. Genom att utveckla någon av dessa platser skulle ett större utbud av restauranger kunna tillgängliggöras. Detta kan ske genom tillexempel så kallad "placemakeing" med foodtrucks och aktiviteter utifrån säsong. Kommunen initierar inte en sådan åtgärd men det är möjligt för de lokala näringsidkarna att samverka.</p> |
| Önskemål om mer service så som Coop, pressbyrån, frisör, gym, kiosk vid skolan och bollplanen vid Ekeby, systembolag, bensinmack | <p>Denna del av Enhörna omfattas inte av planarbetet. Önskemål har framförts till Näringslivsenheten.</p> <p>Ur ett lokaliseringsperspektiv är det bra att utveckla centrum kring befintliga verksamheter. I Sandvikens närhet finns ett växthus, en pizzeria och en ICA-affär. Genom att utveckla någon av dessa platser skulle ett större utbud av restauranger kunna tillgängliggöras. Detta kan ske genom tillexempel så kallad "placemakeing" med foodtrucks och aktiviteter utifrån säsong. Kommunen initierar inte en sådan åtgärd men det är möjligt för de lokala näringsidkarna att samverka.</p> |
| Önskemål om hopptorn vid badplats i Sandviken | Hopptorn i vattenområdet kräver strandskyddsdispens. Det är huvudmannen som har ansvar att ansöka nödvändiga lov och tillstånd. |
| Önskemål om att staket vid bollplan (Ekeby 4:2) lagas | Denna del av Enhörna omfattas inte av planarbetet. Staketet har felanmälts till driftenheten som kommer att laga staketet. Ungdomarna rekommenderas att anmäla fel/skador eller önskemål via felanmälan som finns på kommunens webbsida eller kan hämtas som app till telefonen. |
| Önskemål om belysning vid bollplan (Ekeby 4:2) | Denna del av Enhörna omfattas inte av planarbetet. Önskemålet har framförts till Mark-avdelningen. Ungdomarna rekommenderas att anmäla önskemål via felanmälan som finns på kommunens webbsida eller kan hämtas som app till telefonen. |

| | |
|--|--|
| Positiv synpunkt på isbana vid bollplanen (Ekeby 4:2) | Noteras. Denna del av Enhörna omfattas inte av planarbetet. |
| Önskemål att basketplanen fräschas upp och förses med staket | Denna del av Enhörna omfattas inte av planarbetet. Önskemål har framförts till driftavdelningen. Ungdomarna rekommenderas att anmäla fel/skador eller önskemål via felanmälan som finns på kommunens webbsida eller kan hämtas som app till telefonen. |
| Önskemål om lokalt arrangemang i form av utomhusbio ett par gånger per år | Denna del av Enhörna omfattas inte av planarbetet. Önskemål har framförts till chef på Kultur och fritid och till Enhörna IF. Hembygdsföreningen har tidigare anordnat film-kvällar. Ungdomarnas önskemål har framförts till dem också. |
| Önskemål om fester för ungdomar 12 - 15 år ett par gånger per år | Denna del av Enhörna omfattas inte av planarbetet. Önskemål har framförts till chef på Kultur och fritid och till Enhörna IF |
| Önskemål om öppen fotbollsturnering varje vecka med drop-in för alla stadsdelar | Denna del av Enhörna omfattas inte av planarbetet. Önskemål har framförts till chef på Kultur och fritid och till Enhörna IF |
| Önskemål om belysning längs Enhörnaleden | Denna del av Enhörna omfattas inte av planarbetet. Det är upp till väghållaren att anlägga belysning. Väghållare för Enhörnaleden är trafikverket. Önskemål har framförts till trafikkontoret som för dialog med trafikverket. |
| Kritik mot att bussarna i bland kör förbi hållplatser när ungdomarna står och väntar på bussen | Denna del av Enhörna omfattas inte av planarbetet. Önskemål har framförts till trafikkontoret som för dialog med trafikförvaltningen. Ungdomarna rekommenderas även kontakta trafikförvaltningen och rapportera varje sådan incident. |
| Önskemål om att bussen går oftare (varje halvtimme) | Denna del av Enhörna omfattas inte av planarbetet. Önskemål har framförts till trafikkontoret som för dialog med trafikförvaltningen. Ungdomarna rekommenderas även kontakta trafikförvaltningen |

Kommunens mål- och budget

Kommunens mål- och budget 2021–2023, anger följande

- Barn och unga ska ha möjlighet att vistas i trygga, hälsosamma samt inspirerande lek- och friluftsmiljöer.
- Barn och unga är och kommer fortsätta vara vår främsta prioritet. Arbetet för goda, jämlika uppväxtvillkor börjar i skolan. Målet är att stärka elevernas kunskapsresultat och minska familjebakgrundens betydelse för hur det går i skolan.
- För många barn växer upp i fattigdom. Södertälje strävar efter att ge barn och ungdomar Stockholmsregionens bästa möjligheter till att syssla med kultur och idrott under sin uppväxt.

- Goda livsvillkor innebär att kommunen ska utveckla villkoren för alla oavsett ålder, kön, könsöverskridande identitet eller uttryck, sexuell läggning, funktionsnedsättning, etnisk tillhörighet eller religion eller annan trosuppfattning.
- Södertäljes medborgare förväntas vara delaktiga i utvecklingen av kommunens verksamheter och av samhället. De ska därför ha goda möjligheter att på lika villkor kunna delta i samhällslivet, påverka sin vardag och ha möjlighet till insyn och inflytande

Barnkonventionen i planeringen

En checklista har tagits fram för att säkerställa att barn- och ungdomsperspektivet uppmärksammas i samhällsbyggnads- och planprocessen med stöd av barnkonventionen. Checklistan har uppdaterats kontinuerligt och biläggs planhandlingarna.

Frågor som berör barn i planeringen kan kategoriseras enligt nedanstående punkter. Planarbetets förhållningssätt står med kursiv text under respektive punkt.

Boende och vardagsliv

(tillgång till boende, samhällsservice, aktiviteter, platser för alla barn oavsett exempelvis kön, ålder, socioekonomi och funktionsnedsättning)

- Hur ser bostadsutbudet ut i området, finns det olika typer av bebyggelse i området?
Planområdet består av villabebyggelse och utgör en kulturmiljö av kommunalt intresse. Det innebär att det inom detta planarbete inte finns lämpliga fastigheter för flerbostadshus. I närområdet utreds dock möjligheten till flerbostadshus.
- Finns god tillgång av förskolor och skolor?
Skolan och förskola finns i planområdets omedelbara närhet
- Finns god tillgång av idrottsytor, simhallar, idrottsplatser oavsett individuella förutsättningar?
Idrottsplats finns i planområdets omedelbara närhet.

Badplatser med bryggor finns. Det saknas dock tillgänglighetsanpassad badplats med god användbarhet i planområdet. Närmaste tillgänglighetsanpassade badplats finns vid Gillbergabadet.

Det finns möjlighet till minigolf vid handelsträdgården.

I parkområde på Vinberga-Sörgården 1:45 finns en allmänt tillgänglig bollplan med två mål.

- Finns god tillgång av grönområden, parker, lekplatser och ytor för spontanlek oavsett individuella förutsättningar?
Grönområden och skogsområden finns.

Lekplatser saknas i planområdet men är möjliga att anlägga i planlagd park.

Fri lek kan utövas i de egna trädgårdarna.

- Finns god tillgång till kultur för, med och av barn och unga? Finns det platser att uppleva konst och kultur samt eget skapande och fri lek oavsett individuella förutsättningar?

Sandviken utgör en kulturmiljö av kommunalt intresse. Det innebär att bebyggelseområdet möjliggör tillgång till berättelsen om ortens framväxt och ett synliggörande av de historiska spåren.

I området finns även fornlämningar som bidrar till upplevelsevärdet och förståelsen för hur orten växt fram över tid.

På Gillberga kulle finns konstnärliga installationer.

Det finns en trädgård med konstnärliga installationer i närområdet som kallas "Häxans trädgård".

I skolan inryms ett folkbibliotek.

Det finns få platser för barn att utöva konst och kultur. Kulturskolan finns inte i Enhörna vilket kan ses som en brist, men å andra sidan går det att ta sig till centrala Södertälje där det finns en kulturskola. Då tillgången till kollektivtrafik är bristfällig vintertid är ungdomarna då beroende av skjuts med bil.

En högre förekomst av konstnärlig utsmyckning skulle vara positivt.

Närheten till skogen och naturen möjliggör fri lek. Även närhet till vatten och badplatser möjliggör fri lek.

- *Är barns mötesplatser och aktiviteter mångfunktionella och har ett varierat innehåll som gynnar jämställdhet, jämlikhet, kreativitet och skapande oavsett individuella förutsättningar? Möjlighet till anpassning utifrån individuella förutsättningar handlar såväl om platsens utformning som kompetens om bemötande och kravställning utifrån individernas förmåga så att kraven inte överstiger förmågan.*

I närområdet finns Mötesplatsen som drivs av professionella fritidsledare. Det finns även idrottsledare på Enhörna IF. Det innebär att det finns förutsättningar att anpassa verksamheterna utifrån barnens behov och individuella förutsättningar förutsatt att ledarna för respektive verksamhet fått adekvat utbildning att bemöta funktionsvariationer och funktionshinder.

Den fysiska multifunktionaliteten i området kan utvecklas liksom tillgängligheten. Barnen har själva lyft att det saknas tillgänglighet vid en badplats. Eftersom allmänna platser förvaltas med enskilt huvudmannaskap är det upp till huvudmännen att tillse såväl multifunktionalitet som inkludering och god användbarhet.

Jämställdhet i den fysiska planeringen är nära kopplat till trygghet. Eftersom området saknar gatubelysning och då det består av villor inplacerade i stora trädgårdar finns få så kallade informella observatörer. Det innebär att individer kan känna sig otrygga att röra sig i gaturummet, särskilt när det blir mörkt.

- *Är den fysiska miljön utformad så att den minskar risken för kränkningar och trakasserier? Vid de allmänna platserna finns möjlighet till en god överblick.*

Eftersom gatubelysning saknas på flera sträckor upplever barnen att det bland annat känns otryggt att gå till bussen. Planarbetet för Sandviken, etapp 2 kommer att utreda möjlighet till gång- och cykelväg mellan skolan och Sandviken.

Trygghet och tillgänglighet

(stråk, trafik och kommunikationer)

Var placeras barns mest självklara platser (ex mötesplatser, lek, skola, förskola) i förhållande till vägar och kommunikationer?

- Var placeras och hur utformas barns mest självklara platser i förhållande till tillgänglighetsaspekter?

Vid planändring av Sandviken, Etapp 1, bekräftas befintliga grönområden. Allmän platsmark förvaltas av enskilda huvudmän inom planområdet. Det är huvudmannens ansvar att god användbarhet och hög tillgänglighet uppnås.

- Finns det säkra och trygga skolvägar?
Planläggningen av Sandviken Etapp 2 utreder möjligheten till en gång- och cykelväg längs Sandviksvägen
- Finns det gångfartsområde eller bilfria zoner intill skolan?
Detta område är beläget utanför planområdet
- Finns det trygga och säkra vägar till barns mötesplatser?
Planläggningen av Sandviken Etapp 2 utreder möjligheten till en gång- och cykelväg längs Sandviksvägen
- Hur är hållplatser för kollektivtrafik placerade utifrån barns rörelsemönster?
Hållplatser för buss är av låg kvalitet.

Bussen trafikerar endast Sandviksvägen under sommartid på grund av att den statliga vägen är av så låg kvalitet. Eftersom trafikverket har möjlighet att upprätta egna vägplaner så omfattas trafikverkets väg inte av ny planläggning eller planändring.

- Hur kan barns mötesplatser utformas så de blir överblickbara och orienterbara?
Det är huvudmannens ansvar att utforma barns mötesplatser med hög användbarhet och god orienterbarhet

För att möjliggöra god överblickbarhet bör buskskikt röjas vid entréer till stigar.

Buskar vid allmänna platser bör inte vara högre än 70 cm och träd bör ha kronor över 1,7 meter över marken så att god sikt uppnås.

Miljö och hälsa

(Frågor om miljöaspekterna buller, luft, solljus och markföroreningar samt hälsoaspekter)

- Var placeras förskolor och skolor så att ljud-, ljus- och luftförhållanden är så goda som möjligt?
Berörs ej i detta detaljplanearbete

- Var placeras lekplatser och övriga mötesplatser för barn så att ljud-, ljus- och luftförhållanden är så goda som möjligt?

Vid planändring av Sandviken, Etapp 1, bekräftas befintliga grönområden. Allmän platsmark förvaltas av enskilda huvudmän inom planområdet.

Vid utformning av lekplatser och dylikt hänvisas till gällande regelverk och rekommendationer från; europastandard, SIS, konsumentverket, boverket och strålsäkerhetsmyndigheten med flera. Användbara länkar: [Regler för lekplatser och lekredskap - Publikationer - Konsumentverket](#), [Regler för lekplatser och lekredskap - Boverket](#), [solkyddfaktorer.pdf \(stralsakerhetsmyndigheten.se\)](#)

- Är miljöer där barn vistas giffria?
En miljöteknisk markutredning genomförs inom planarbetet
- Är förskole- och skolgårdarna utformade så att de gynnar ett hälsosamt liv?
Berörs ej av planarbetet
- Är lekplatser och övriga mötesplatser för barn utformade så att de gynnar ett hälsosamt liv?
Planområdet förvaltas med enskilt huvudmannaskap Det är huvudmännen som ansvarar för att utforma lek- och mötesplatser så att de gynnar ett hälsosamt liv.

Lek sker även i de egna trädgårdarna.

Bilaga 1.

Barnkonventionen som kortversion

1. Som barn räknas varje människa under 18 år.
2. Alla barn är lika mycket värda och har samma rättigheter. Ingen får diskrimineras.
3. Vid alla beslut som rör barn ska i första hand beaktas vad som bedöms vara barnets bästa.
4. Varje stat ska ta ansvar för och nyttja sina resurser till fullo för att uppfylla barns rättigheter. Där det behövs ska stater samarbeta internationellt.
5. Barnets föräldrar eller annan vårdnadshavare ansvarar för barnets uppfostran och utveckling. De ska också stötta barnet i att få sina rättigheter uppfyllda.
6. Barn har rätt till liv, överlevnad och utveckling.
7. Barn har rätt till ett eget namn och ett medborgarskap. Barnet har rätt, så långt det är möjligt, att få veta vilka dess föräldrar är och få deras omvårdnad.
8. Barn har rätt till sin identitet, sitt medborgarskap, sitt namn och sina släktförhållanden.
9. Barn ska inte skiljas från sina föräldrar, utom när det är nödvändigt för barnets bästa.
10. Barn har rätt att återförenas med sin familj om familjen splittrats.
11. Varje stat ska bekämpa olovligt bortförande och kvarhållande av barn i utlandet.
12. Barn har rätt att uttrycka sin mening och höras i alla frågor som rör barnet. Hänsyn ska tas till barnets åsikter, utifrån barnets ålder och mognad.
13. Barn har rätt till yttrandefrihet; att tänka, tycka och uttrycka sina åsikter, med respekt för andra personers rättigheter.
14. Barn har rätt att utöva vilken religion de vill, eller ingen alls.
15. Barn har rätt att delta i föreningar och fredliga sammankomster.
16. Barn har rätt till ett privatliv.
17. Barn har rätt att få tillgång till information via till exempel internet, radio och tv. Staten ska uppmuntra att det skapas material som är av värde för barn och som inte är skadligt.
18. Barnets föräldrar eller vårdnadshavare, har gemensamt huvudansvar för barnets uppfostran och utveckling, med statens stöd.
19. Barn ska skyddas mot alla former av fysiskt eller psykiskt våld, skada eller övergrepp, vanvård eller försumlig behandling, misshandel eller utnyttjande, inklusive sexuella övergrepp.
20. Barn som av olika anledningar inte kan bo kvar i sin hemmiljö har rätt till skydd och stöd från staten, samt rätt till ett alternativt hem.

21. Vid adoption ska staten säkerställa att största vikt ges till vad som bedöms vara barnets bästa.
22. Barn på flykt har rätt till skydd, och hjälp att spåra och hitta sina föräldrar eller andra familjemedlemmar.
23. Barn med funktionsnedsättning har rätt till ett fullvärdigt och anständigt liv samt hjälp att aktivt delta i samhället.
24. Barn har rätt till bästa möjliga hälsa, tillgång till hälso- och sjukvård samt till rehabilitering. Traditionella sedvänjor som är skadliga för barns hälsa ska avskaffas.
25. Varje stat ska regelbundet se till att ett barn som är omhändertaget av myndigheter behandlas väl.
26. Barn har rätt till social trygghet samt till statligt stöd, ifall föräldrar eller annan vårdnadshavare saknar tillräckliga resurser.
27. Barn har rätt till skälig levnadsstandard, till exempel bostad, kläder och mat.
28. Barn har rätt till utbildning. Grundskolan ska vara obligatorisk, kostnadsfri och tillgänglig för alla.
29. Skolan ska hjälpa barnet att utvecklas och lära barnet om mänskliga rättigheter.
30. Barn som tillhör etniska, religiösa eller språkliga minoriteter, eller som tillhör ett urfolk, har rätt till sitt språk, sin kultur och sin religion.
31. Barn har rätt till lek, vila och fritid.
32. Barn har rätt att skyddas mot ekonomiskt utnyttjande och mot arbete som är skadligt eller som hindrar barnets skolgång.
33. Barn ska skyddas från narkotika.
34. Barn ska skyddas från alla former av sexuellt utnyttjande och sexuella övergrepp.
35. Varje stat ska förhindra bortförande och försäljning av, eller handel med, barn.
36. Varje stat ska skydda barn från alla andra former av utnyttjande som kan skada barnet.
37. Barn ska inte utsättas för tortyr, annan grym behandling, bestraffning eller dödsstraff. Frihetsberövande av ett barn ska ske i enlighet med lag och får endast användas som en sista utväg och för kortast lämpliga tid.
38. Varje stat ska säkerställa skydd och omvårdnad av barn som berörs av en väpnad konflikt.
39. Barn som har utsatts för vanvård, utnyttjande, övergrepp, tortyr eller väpnade konflikter har rätt till rehabilitering och social återanpassning.
40. Barn som anklagas för brott, eller har blivit dömt för en straffbar handling, har rätt att behandlas rättvist och respektfullt, få juridiskt stöd samt återanpassas i samhället.

41. Om det finns bestämmelser i en stat, som går längre för barns rättigheter än innehållet i barnkonventionen, gäller de bestämmelserna.
42. Varje stat ska göra barnkonventionen allmänt känd bland både vuxna och barn.
43. - 45. Regler om hur barnkonventionen följs upp och vad stater ska göra för att följa den.
46. - 54. Regler om hur de som bestämmer i länderna ska göra för att följa barnkonventionen.

Bilaga 2

Flyer via Enhörna IF



Svara senast
24 juni!

Du är superviktig!

Svara på frågorna och hjälp till att skapa ett ännu bättre Sandviken.

QR-kod
till enkäten!



Kommunen arbetar med utvecklingen av Sandviken. I det arbetet behöver vi få reda på vad du uppskattar, saknar eller vill förändra i området.

Denna enkät vänder sig till dig som är barn eller ungdom upp till 18 år.

Det tar 5-10 minuter att svara på frågorna.

Vill du veta mer om planarbetet? www.sodertalje.se/detaljplan/sandviken

Bilaga 3

Flyer till hushåll



Svara senast
14 oktober!

Du är superviktig!

Svara på frågorna och hjälp till att skapa ett ännu bättre Sandviken.

QR-kod
till enkäten!



Kommunen arbetar med utvecklingen av Sandviken. I det arbetet behöver vi få reda på vad du uppskattar, saknar eller vill förändra i området.

Denna enkät vänder sig till dig som är barn eller ungdom upp till 18 år.

Det tar 5-10 minuter att svara på frågorna.

Vill du veta mer om planarbetet? www.sodertalje.se/detaljplan/sandviken

Bilaga 4. Mapptionaire resultat tabeller

Nedan listas de inkomna synpunkter i en tabell med följande rubriker;

Enkätfråga:

- Platser jag gillar
- Platser jag tycker kan bli bättre
- Här tycker jag att det är läskigt
- Här gillar jag att leka eller hänga med kompisar

Synpunkter som hör till en specifik lokalisering har samlats under denna lokalisering.

En person kan ha lämnat flera synpunkter om samma plats och då har de sorterats in under de olika undergrupperna.

Här har även en sortering skett gällande vilka synpunkter som inkommit som rör platser inom planområdet och platser som ligger utanför planområdet.

Enkätfråga: Platser jag gillar.

Totalt inkom 113 svar gällande platser jag gillar.



Figur 15 Illustration av Platser jag gillar

| Platser jag gillar inom planområdet | | |
|-------------------------------------|------------------|-------|
| Lokalisering | Enkät svar | Antal |
| Ångbåtsbryggan | Nära till vatten | 1 |
| | Ungdomshäng | 1 |
| | Bra badplats | 14 |
| | Allmän badplats | 1 |

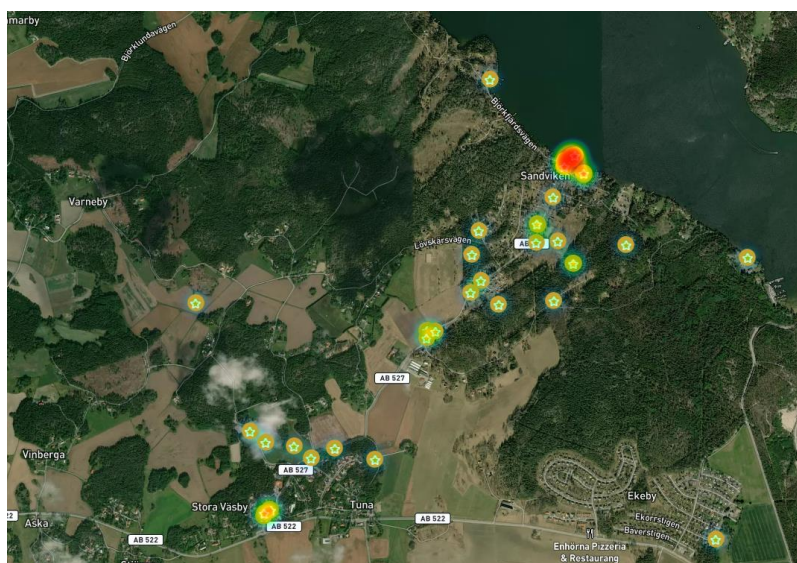
| | | |
|---|-----------------------------|---|
| | Barndomsminne | 3 |
| | Hoppa från bryggan | 2 |
| | Supermysigt vid vattnet | 2 |
| | Bra/fin utsikt | 2 |
| | Vackert/fint | 5 |
| | Lugn och ro | 4 |
| | Bra samlingsplats | 1 |
| | Många vänner | 1 |
| | Trevligt | 1 |
| | Man kan fiska | 1 |
| | Historisk | 1 |
| | Ångbåten | 1 |
| | Inget textsvar, bara hjärta | 4 |
| Enskild fastighet i Sandviken | Jag bor här | 7 |
| | Nära till vattnet | 1 |
| | Min kompis bor här | 2 |
| | Inget textsvar, bara hjärta | 3 |
| Badplats med skylt Björnfoten | Badstrand och brygga | 1 |
| | Fint/lugnt | 1 |
| | Träffa andra | |
| | Inget textsvar, bara hjärta | 1 |
| Badplats på Väsby 1:97 | Fin/mysig plats | 2 |
| | Bada | 4 |
| Badplats med skylt Vinberga - Sörgården 1:45 | Inget textsvar, bara hjärta | 2 |
| Båtvarvet | Bada | 1 |
| | Prata med ägarna | 1 |
| | Glass | 1 |
| Björkfjärdsvägen | Bullebykänsla | 1 |
| | Mysig | 1 |

| Platser jag gillar utanför planområdet | | |
|--|--------------------------------|--------------|
| Lokalisering | Enkät svar | Antal |
| Överenhörna | Jag brukar rida här | 1 |
| Skogen norr om Lövskärsvägen | Skogspromenader | 1 |
| | Motion | 1 |
| | Fantasifull trädgård | 1 |
| | Jag jagar här | 1 |
| | Det är kul | 1 |
| Skog mellan Sandviken och Ekeby | Natur | 2 |
| | Trevligt område att gå i | 2 |
| | Blåbär | 1 |
| | Kul att vara där | 1 |
| | Kompis finns i skogen | 1 |
| | Bra ridstigar | 1 |
| | Bra galloppbacke | 1 |
| | Inget textsvar, bara hjärta | 2 |
| Vinberga 1:73, berget söder om Björkfjärdsvägen | Fin utsikt | 5 |
| | Trevligt område att gå i | 2 |
| | Lugn och ro | 1 |
| | Utsiktsplats med bord och bänk | 1 |
| | Natur/Vacker skog | 1 |
| Skog väster om skolan | Jag jagar här | 1 |
| Hamn vid Underåsbadet | Tryggt/säkert | 1 |
| | Båtplats | 1 |
| Ridhus vid Lina | Stallet | 1 |
| | Jag rider här | 1 |
| ICA/Mötesplatsen i Ekeby | Inget textsvar, bara hjärta | 1 |

| | | |
|--|------------------------------|---|
| Enskild fastighet utanför planområdet | Min kompis bor här | 1 |
| | Jag bor här | 2 |
| | Inget textsvar, bara hjärta | 3 |
| Norrlöt handelsträdgård | Fika | 4 |
| | Loppis | 2 |
| | Köpa blommor/växter | 2 |
| | Aktiviteter/Minigolf | 2 |
| | Trevlig plats | 1 |
| Pizzerian | Man kan åka å kaka pizza | 1 |
| Åkermark | Öppet landskap | 1 |
| Skolan | Det är roligt | 1 |
| | Träffa vänner | 3 |
| | Fotboll | 1 |
| | Jag gillar att vara i skogen | 1 |
| Enhörna IF | Fotboll | 2 |
| | Inget textsvar, bara hjärta | 1 |

Platser jag tycker kan bli bättre

Totalt inkom 47 svar gällande platser jag tycker kan bli bättre



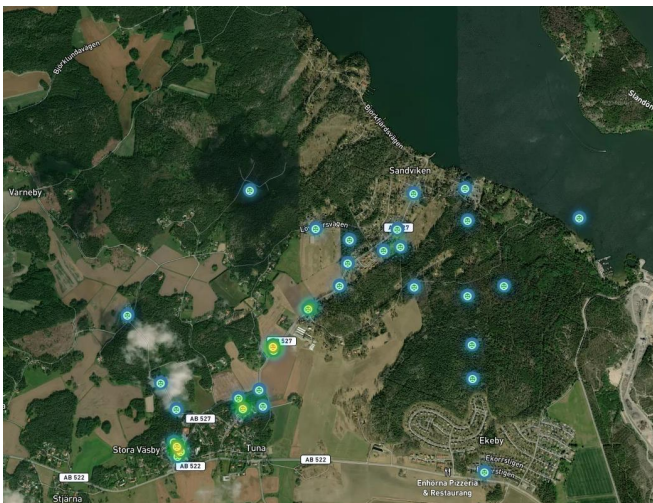
| Platser jag tycker kan bli bättre inom planområdet | | |
|---|---|--------------|
| Lokalisering | Enkät svar | Antal |
| Ångbåtsbryggan | Hopptorn saknas | 1 |
| | Mycket skräp | 3 |
| | Önskemål om sommarcafé eller fik | 1 |
| | Folk fiskar där man ska bada | 2 |
| | Inget textsvar, bara stjärna | 1 |
| Badplats på Väsby 1:97 | Längre brygga så man kan dyka | 2 |
| | Tydligare allmänning | 1 |
| Vid bussens vändplats | Riktig busstur | 2 |
| | Bättre hållplats | 1 |
| Sandviksvägen (trafikverkets väg), inom och utom planområdet | Önskemål om gång-/cykelväg | 3 |
| | Önskemål om belysning | 1 |
| | Smal väg | 2 |
| | Dålig sikt | 2 |
| | Önskemål om rakare väg | 1 |
| | Önskemål om att vägen inte ska gå förbi skolan | 1 |
| | Inget textsvar, bara stjärna | 2 |
| Björnfoten 1:54, där träd fällts | Bara stjärna, ingen kommentar | 1 |
| Björnfotsvägen | Önskemål om asfalt | 1 |
| Båtvarvet | Jag vill att caféet öppnar igen | 1 |

| Platser jag tycker kan bli bättre utanför planområdet | | |
|--|--|----------|
| Skogen syd ost om Sandviken | Önskemål om fotbollsplan | 2 |
| | Många enduroåkare gör att det blir sönderkört och smetigt | 1 |
| | Det är för tomt | 1 |
| | Cykelvägen genom skogen till ICA kan bli bättre | 1 |
| | Inget textsvar, bara stjärna | 1 |
| Ekeby | Mer lekplatser | 1 |
| | Fler restauranger | 1 |
| Underåsbadet | Längre brygga | 1 |
| Privat fastighet | Önskemål om snabbmatsrestaurang (Max, Chopchop, Mc Donalds, Subway) | 3 |
| | Önskemål om affärer(så som lindex, H&M etc) | 1 |
| | Önskemål om ICAMaxi | 1 |
| | Önskemål om kiosk | 1 |
| Enhörna IF | Lekplats saknas | 1 |
| Namnlös väg från Sandviksvägen mot Lövskärsvägen | Inget textsvar, bara stjärna | 1 |
| Skolan | Önskemål om högstadium | 1 |
| | Gräs på hårdgjord yta | 1 |
| | Vill inte behöva vara i skolan | 1 |
| | Större plan med konstgräs | 1 |

| | | |
|--|---------------------------------------|----------|
| Slarvhagsvägen (Vägen till bussen vid kyrkan) | För mycket buskar, otryggt | 1 |
|--|---------------------------------------|----------|

Här tycker jag att det är läskigt

Totalt inkom 35 svar för läskiga platser



| Här tycker jag det är läskigt inom planområdet | | |
|---|---|--------------|
| Lokalisering | Enkät svar | Antal |
| Björnfoten 1:54, där träd fällts | Inget textsvar, bara en ledsen gubbe | 1 |
| Sandviksvägen, inom och utanför planområdet | Hatar att gå den smala vägen utan belysning | 1 |
| | Läskigt att cykla till skolan | 1 |
| | Bilar kör för fort | 2 |
| | Trafiken | 1 |
| | Smal väg | 3 |
| | Skymd sikt | 1 |
| | Ingen belysning/känns osäkert när det är mörkt | 4 |

| | | |
|--|---|---|
| | Inget textsvar, bara en ledsen gubbe | 2 |
| Lövskärsvägen | Ingen kommentar, bara en ledsen gubbe | 1 |
| Skogen öster om Axviksvägen | Skogen | 1 |
| Skogen vid Lövskärsvägen | På natten är det läskigt | 1 |
| Här tycker jag det är läskigt utanför planområdet | | |
| Skogen söder om Sandviksvägen | Inget textsvar, bara en ledsen gubbe | 2 |
| Vattnet utanför Flotthamn | Inget textsvar, bara en ledsen gubbe | 1 |
| Skogen mellan Ekeby och Sandviken | Det kommer konstiga ljud | 1 |
| | För långt bort | 1 |
| | För att det är en skog | 2 |
| | Mörkt men roligt | 1 |
| | Inget textsvar, bara en ledsen gubbe | 1 |
| Privat fastighet utanför planområdet | För att någon person bor där | 2 |
| | Inget textsvar, bara en ledsen gubbe | 1 |
| Sandviksvägen | Kurvan är för kurvig, det är svårt att svänga | 1 |
| Enhörna IF | Ungdomar | 2 |
| Lövskärsvägen | Mörkt och läskigt | 1 |
| Slarvhagsvägen (Vägen till bussen vid kyrkan) | Snårig och mörkt | 1 |
| Skolan | Läskiga tonåringar på helgen | 1 |
| | Stökigt | 1 |
| | Inget textsvar, bara en ledsen gubbe | 1 |

Här gillar jag att leka eller hänga med kompisar

Totalt inkom 68 svar gällande platser för lek eller häng.

För denna markering fanns inga frisvar. Kartan visar var barnet tycker om att leka eller hänga med kompisar.

Favoritplatser var badplatserna, Enhörna IF, skolan och en privat fastighet i Rosendal med pool. Många markerade att de gillar att hänga på privata fastigheter i eller utanför planområdet. Det kan vara hemma hos sig själv eller hos någon kompis. Därutöver upplevs båtvarvet och vattenområdet som platser att hänga eller leka på.

